Città di Asti

# PIANO REGOLATORE GENERALE

Approvato con D.G. R. n°30-71 del 24/05/2000

SETTORE URBANISTICA

## VARIANTE PARZIALE 40

(redatta ai sensi del 5° comma del'art.17 della L.R. 56/77 e s.m. ed i.)

PROGETTO PRELIMINARE

ELABORATO

**9**

SCALA 1:2.000

ALLEGATO TECNICO:
IMMOBILI VINCOLATI
(ai sensi del D. Lgs.22/01/04)
E DA SALVAGUARDARE
(ai sensi dell'art. 24 della L.R. 56/77 e s.m. ed i.)

**ADOZIONE PRELIMINARE:**
DELIBERA DEL CONSIGLIO COMUNALE N° ... DEL ...../...../.....
**APPROVAZIONE DEFINITIVA:**
DELIBERA DEL CONSIGLIO COMUNALE N° ... DEL ...../...../.....

CARTOGRAFIA AGGIORNATA SU DATI FORNITI DALL'U.T.E. AL 01/07/2002
TEMATISMO AGGIORNATO A MAGGIO 2006

**PROGETTO URBANISTICO**
*Ing. Chiaffredo Fantone**
*Arch. Marco Montracchio*

**COLLABORATORI**
*Ing. Daniele Merlone*
*Arch. Paola Brignolo*

**IL SINDACO**
*Dott. Maurizio Rasero*

**L'ASSESSORE ALL'URBANISTICA**
*Dott.ssa Monica Amasio*

**IL DIRIGENTE DEL SETTORE URBANISTICA RESPONSABILE DEL PROCEDIMENTO**
*Ing. Chiaffredo Fantone**

**IL SEGRETARIO GENERALE**
*Dott. Emanio Salvatore Marengo**

* Il presente documento è stato sottoscritto con firma elettronica digitale ai sensi del D.Lgs 07/03/2005 n. 82 (Codice dell'Amministrazione Digitale).
Le copie su supporto cartaceo del presente documento informatico sostituiscono ad ogni effetto di legge l'originale informatico da cui sono tratte, se prodotte all'originale in tutte le sue componenti è attestata – nelle forme di legge – da un pubblico ufficiale a ciò autorizzato.

## Legenda
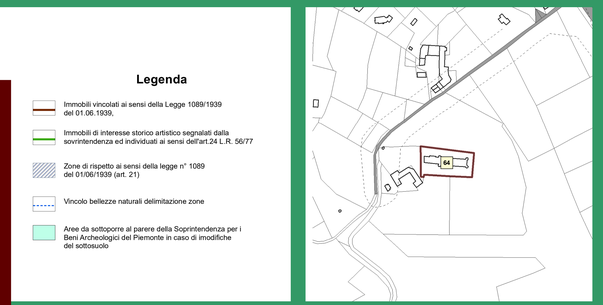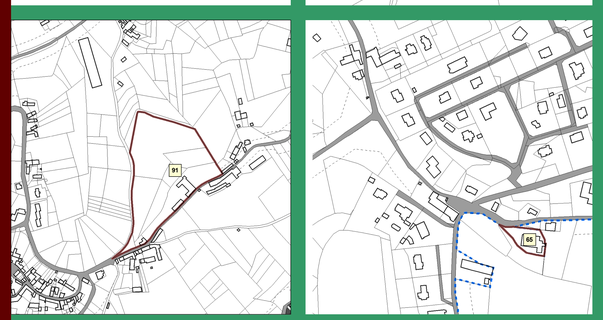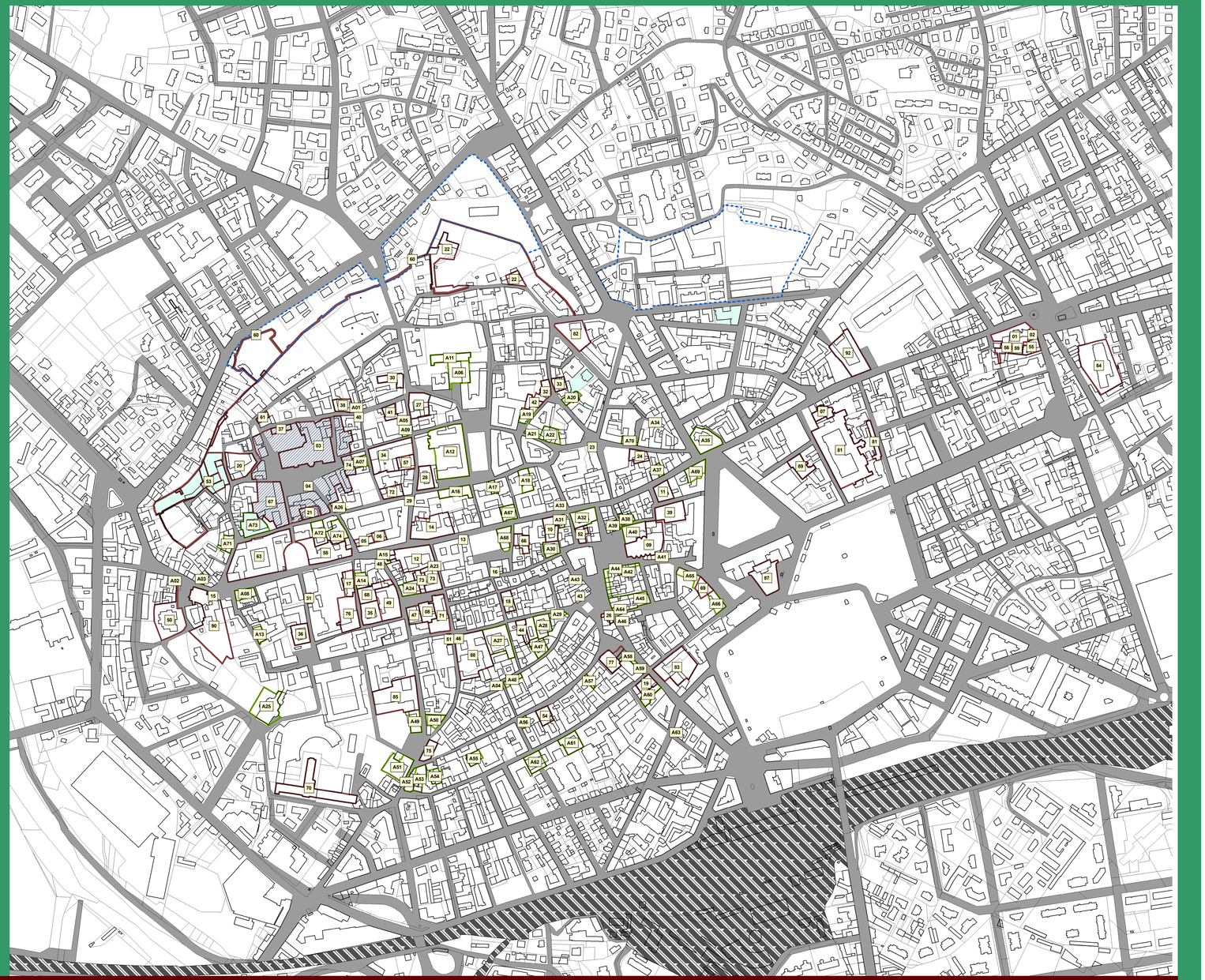
- Immobili vincolati ai sensi della Legge 1089/1939 del 01.06.1939.
- Immobili di interesse storico artistico segnalati dalla sovrintendenza ed individuati ai sensi dell'art.24 L.R. 56/77
- Zone di rispetto ai sensi della legge n° 1089 del 01/06/1939 (art. 21)
- Vincolo bellezze naturali delimitazione zone
- Aree da sottoporre al parere della Soprintendenza per i Beni Archeologici del Piemonte in caso di imodifiche del sottosuolo